



Hilevel Geodezja Grzegorz Mikuła
ul. Kazimierza Wielkiego 4, 32-020 Wieliczka
e-mail: mikuła.grzegorz@gmail.com, tel.: +48889093929
NIP: 6832000189 REGON: 383806901

MAPA DO CELÓW PROJEKTOWYCH

SKALA 1:500
woj: małopolskie
powiat: wielicki
j. ewid.: 121904_5, Niepołomice
obręb: 0008, Wola Zabierzowska
działka: 714/1

SEKCJA : 7.125.15.01.1.3
7.125.15.01.3.1

Ks.rob. 76/2021
6640.1567.2021

Lokalizacja obiektu: Szkoła Podstawowa w Woli Zabierzowskiej

Stan na dzień: 06.03.2021r.

Układ współrzędnych płaskich : "2000"

Układ wysokości : Kronsztadt 86

Data opracowania : 08.03.2021 r.

Oznaczenie zakresu opracowania:

Podpiszcie, że niniejszy dokument został opracowany w wyniku prac geodezyjnych i kartograficznych, których rezultatem jest niniejsza mapa. Weryfikację poprawności danych i informacji zawartych w niniejszym dokumencie, w tym w szczególności w zakresie danych geodezyjnych, wykonano przez geodęzyjnych: 6640.1567.2021

Uprawnienie geodęzyjne, który otrzymał wpis w ewidencji geodęzyjnej: Starosta Wielicki

Wykonawca prac geodezyjnych: Hilevel Geodezja Grzegorz Mikuła

Ni oraz data sporządzenia dokumentu zawierającego wyniki pomiarów, weryfikacji: 06.03.2021r.

Imię i nazwisko oraz nr uprawnień zawodowych kierownika prac: Zofia Młynarczyk nr uprawnień 23113

mgr inż. Zofia Młynarczyk

GEODETA UPRAWNIONY

NR 23113

Sporządziła:

mgr inż. Zofia Młynarczyk

geodeta uprawniony nr 23113

Nie wyklucza się istnienia innych nie wykazanych na niniejszej mapie urządzeń, które nie były zgłoszone do inwentaryzacji lub o których brak jest informacji w PZGiK.

Niniejsza mapa powstała na podstawie pomiaru terenowego oraz danych numerycznych i map analogowych.

Obciążenie służebnościami gruntowymi nie badano.

Naniesiono projektowane uzgodnienia ZUDP.

Naniesiono elementy obowiązującego MPZP w obszarze opracowania.

Granice działki przedmiotowej spełniają wymagania obecnych standardów dokładościowych. Mapa może służyć projektowaniu obiektów sytuowanych w odległości minimalnych do granic działki.

Legenda MPZP:

Linie rozgraniczające tereny o różnym przeznaczeniu MPZP

Linie nieprzekraczalnej zabudowy

MN2 – tereny zabudowy mieszkaniowej jednorodzinnej

U1 – tereny zabudowy usług publicznych

U2 – tereny zabudowy usług komercyjnych

KD/D, KD/Z, KD/L – tereny dróg publicznych

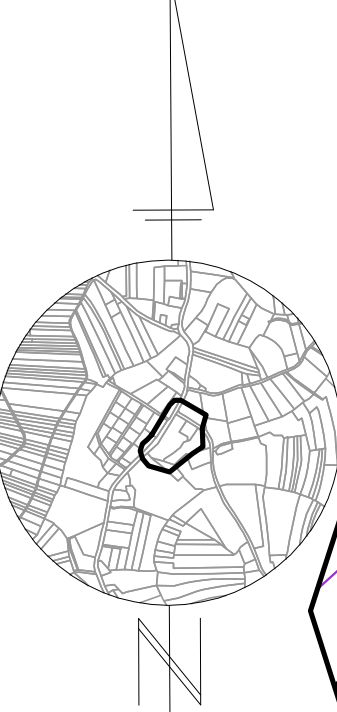
WS1 – tereny wód powierzchniowych śródlądowych

R – tereny rolnicze

R/Z – tereny rolnicze i zieleni nieurządzonej

LEGENDA:

elementy wyposażenia placu zabaw i obiekty małej architektury



X=5549550
Y=7452100

X=5549550
Y=7452200

LEGENDA



istniejąca zielen

ISTNIEJĄCE URZĄDZENIA ZABAWOWE:



piaskownica



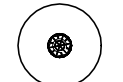
karuzela

MAŁA ARCHITEKTURA :

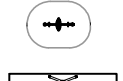
ławka - istniejąca

stolik z ławkami - istniejący

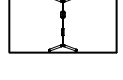
PROJEKTOWANE URZĄDZENIA ZABAWOWE DLA MŁODSZYCH DZIECI:



karuzela 1 szt.



bujał dwuosobowy 1 szt.

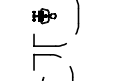


huśtawka podwójna 1 szt.

PROJEKTOWANE URZĄDZENIA SIŁOWNI ZEWNĘTRZNEJ:



orbitrek 1 szt.



wioślarz 1 szt.



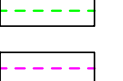
motyl 1 szt.



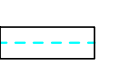
projektowana nawierzchnia bezpieczna - mata przerostowa



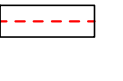
projektowana nawierzchnia bezpieczna - trawnik



strefa 10m od linii rozgraniczającej ulicę



strefa 6m od granicy działki



strefa 6m od krawędzi jezdni drogi gminnej



strefa 1m od istniejącej sieci wodociągowej i kanalizacji sanitarnej



granica opracowania



HYDROPLANT
Targowisko 442
32-015 Klaj

TYTUŁ:
DOPOSAŻENIE PLACU ZABAW PRZY SZKOLE
PODSTAWOWEJ W ELEMENTY MAŁEJ ARCHITEKTURY
SŁUŻĄCE CODZIENNEJ REKREACJI

LOKALIZACJA:
SZKOŁA PODSTAWOWA
WOLA ZABIERZOWSKA

DZIAŁKA NR:
714/1

INWESTOR:
URZĄD MIASTA I GMINY W NIEPOŁOMICACH
UL. PLAC ZWYCIEŚTWA 13
32-005 NIEPOŁOMICE

PROJEKTANT:

MGR INŻ. JERZY SZAR
upr. nr NOT SITO Poznań/TZ/0047/13

MGR INŻ. KRYSZYNA SZAR
upr. nr NOT SITO Poznań/TZ/0048/13

PODPIS:

STADIUM:

BRANŻA:
ARCHITEKTURA KRAJOBRAZU

TEMAT RYSUNKU:
PROJEKT DOPOSAŻENIA PLACU ZABAW

DATA:

03.2021

SKALA:

1:500

NR RYS:

1